




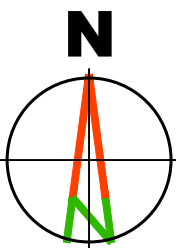


ЛЕГЕНДА

-  Граница обухвата плана детаљне регулације
-  Инфраструктурни коридор у функцији друмског саобраћаја - јавни пут - државни пут IIA реда број 228
-  Неизграђено земљиште
-  Водно земљиште - Проломска река
-  Шумско земљиште



Наручилац израде плана: ЈП "ДИРЕКЦИЈА ЗА ИЗГРАДЊУ, УРБАНИЗАМ, ПЛАНИРАЊЕ, ПРОЈЕКТОВАЊЕ И СТАМБЕНЕ ПОСЛОВЕ ул. Карађорђева бр.13 18 430 Куршумлија		Носилац израде плана: ОПШТИНА КУРШУМЛИЈА ул. Пролетерских бригада бб 18 430 Куршумлија				
Обрађивач плана: "АРХИПЛАН" Д.О.О. ул. Кнеза Михаила бр.66 АРАНЂЕЛОВАЦ						
Заједнички са: ЈП "УРБАНИЗАМ" ул. Булевар цара Лазара бр.3/III НОВИ САД			"ANDZOR ENGINEERING" ул. Иве Андрића бр. 13 НОВИ САД			
Назив плана: ПЛАН ДЕТАЉНЕ РЕГУЛАЦИЈЕ "ПОСТРОЈЕЊА ЗА ПРЕЧИШЋАВАЊЕ ОТПАДНИХ ВОДА ПРОЛОМ БАЊА"						
Назив листа: Постојећа намена површина у оквиру планског обухата		Размера: 1:1000		Лист број: 2.		
				Датум: април, 2016.год.		
Руководилац израде: одговорни урбаниста: дипл.инж.арх. Јелена Милићевић (200147914)				РАНИ ЈАВНИ УВИД		