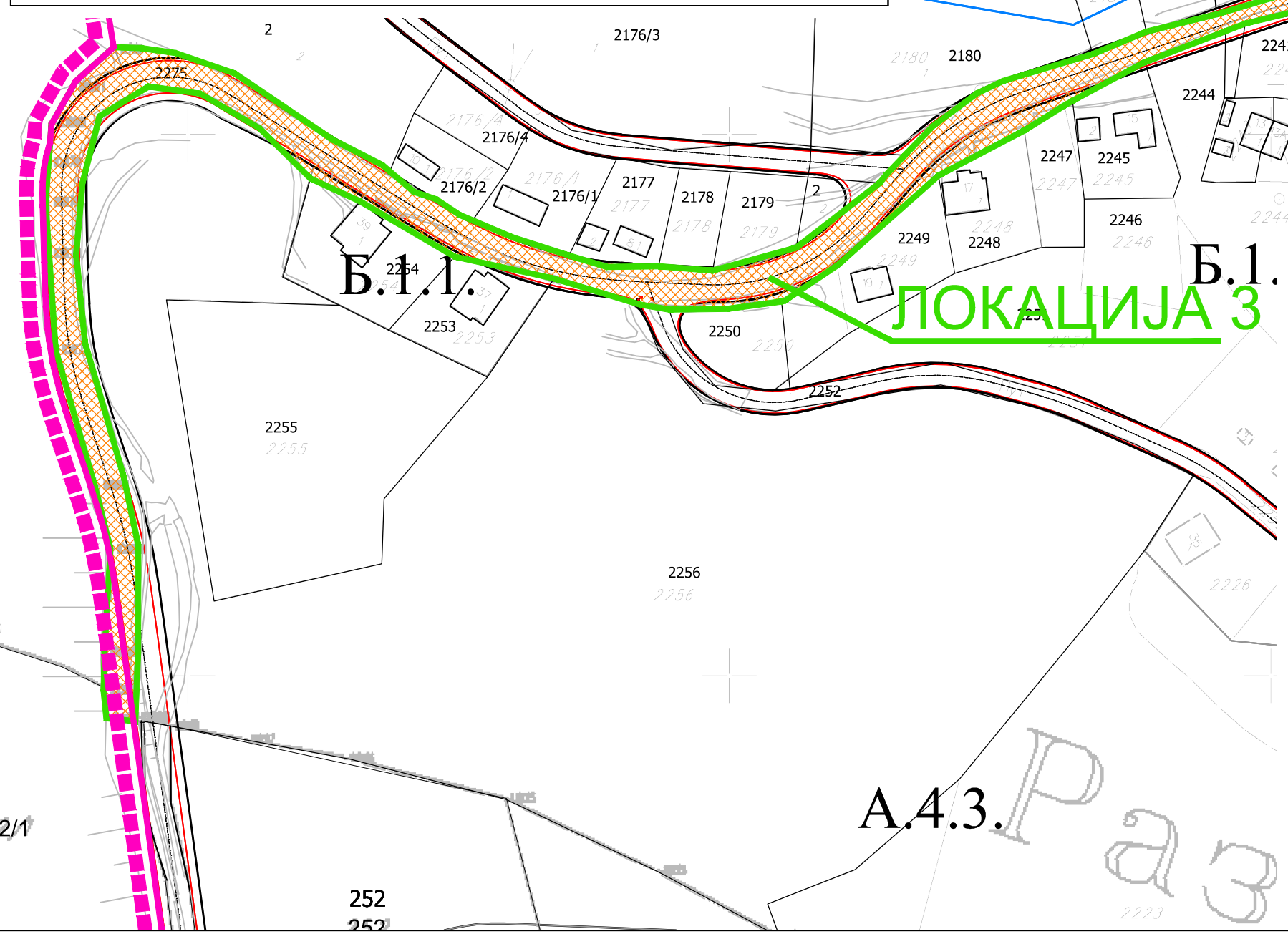
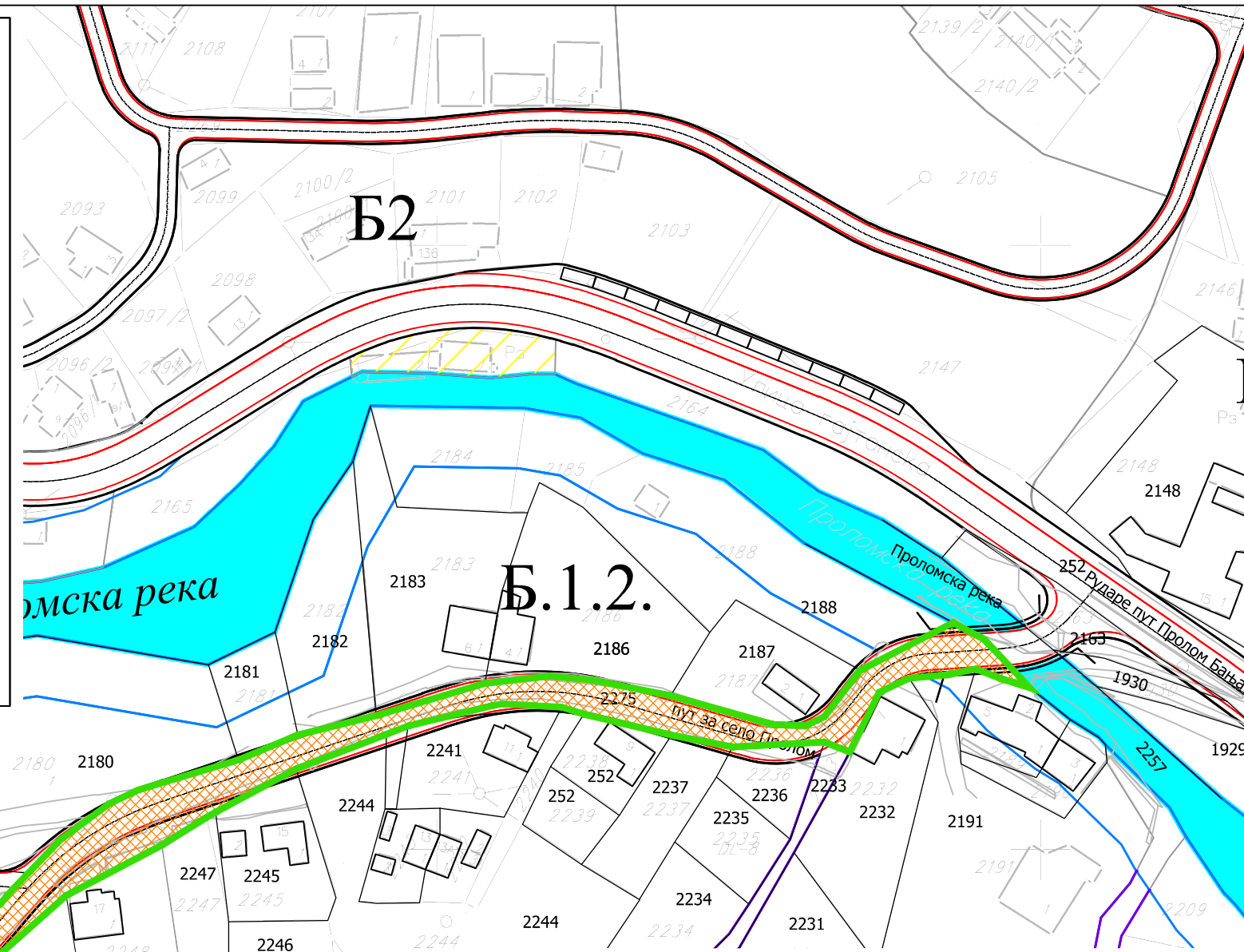
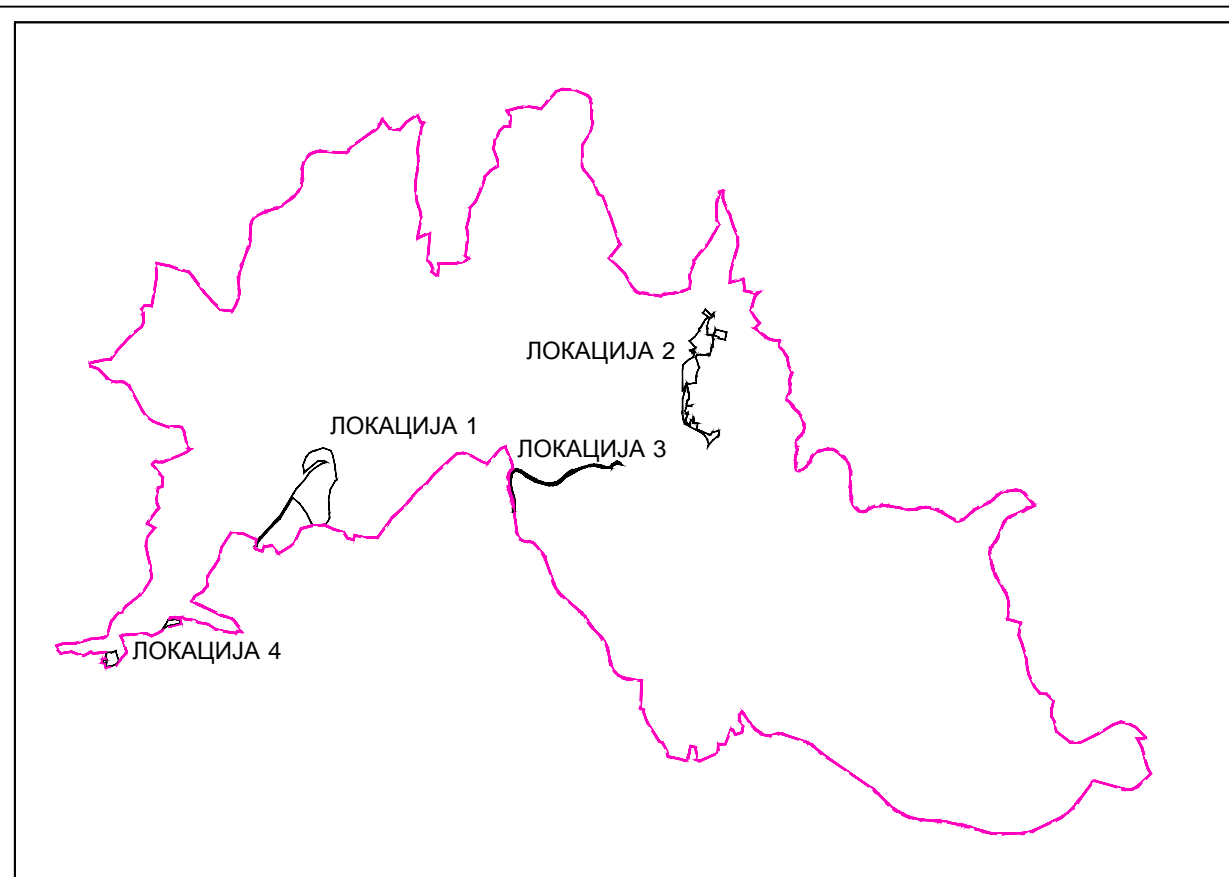





**ПРВЕ ИЗМЕНЕ И ДОПУНЕ  
ПЛАНА ГЕНЕРАЛНЕ РЕГУЛАЦИЈЕ ПРОЛОМ БАЊЕ**

**ОПШТИНА КУРШУМЛИЈА**



- ЛЕГЕНДА:**
- Граница планског подручја
  - Граница локација за измену
  - Граница катастарске општине
  - Регулациона линија
  - Регулациона линија по катастру
  - Регулација водотока- Проломске реке
  - Водоток
  - Саобраћајнице
  - Колско-пешачки прилази
  - Путни правац
  - Ознака урбанистичке зоне
  - Ознака урбанистичке подцелине

Наручилац плана: ОПШТИНА КУРШУМЛИЈА	Носилац израде плана: ОПШТИНСКА УПРАВА ОПШТИНЕ КУРШУМЛИЈА
--	---

Назив плана: <b>ПРВЕ ИЗМЕНЕ И ДОПУНЕ ПЛАНА ГЕНЕРАЛНЕ РЕГУЛАЦИЈЕ ПРОЛОМ БАЊЕ</b> -материјал за рани јавни увид-
--

Назив листа: <b>ПРЕТЕЖНА НАМЕНА ЗА ЛОКАЦИЈУ 3</b>
--

Број листа: <b>2.3.</b>	Размера: 1 : 1000	Датум: 2018. година
-------------------------	-------------------	---------------------

Одговорни урбаниста: <b>Станислава Илић, д.и.а.</b> (лиценца број 200 0115 03)
---

Урбаниста: <b>Слободан Гроздановић, д.г.и.</b>
Сарадници: <b>Мирјана Савић, м.и.г.</b> <b>Кристина Бошковић, д.и.а.</b>

Обрађивач плана: <b>ПЛАН урбан д.о.о.Нишка Бања</b> привредно друштво за архитектонску делатност и инжењеринг
---

