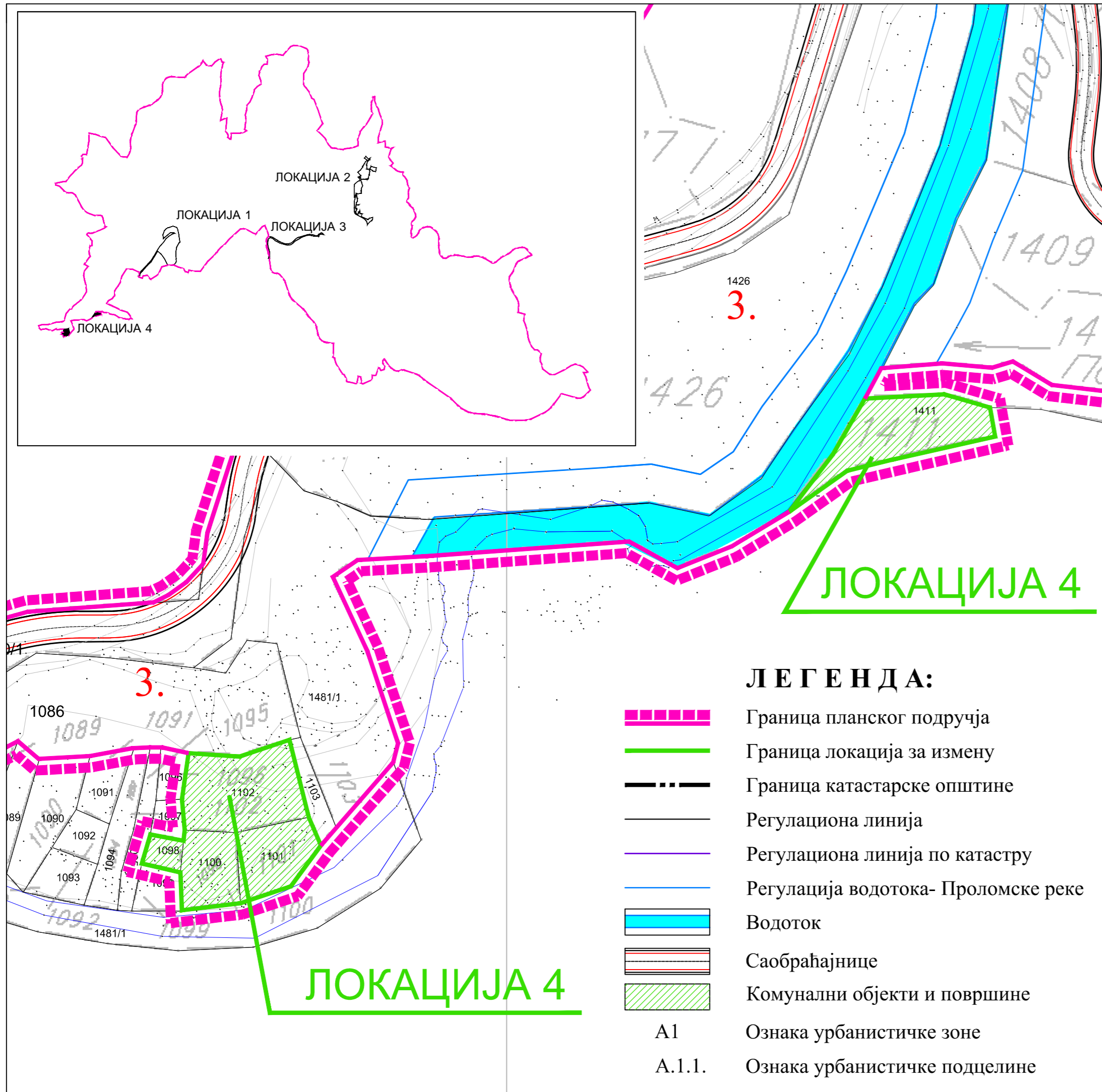














# ПРВЕ ИЗМЕНЕ И ДОПУНЕ ПЛАНА ГЕНЕРАЛНЕ РЕГУЛАЦИЈЕ ПРОЛОМ БАЊЕ

ОПШТИНА КУРШУМЛИЈА



## ЛЕГЕНДА:

-  Граница планског подручја
-  Граница локација за измену
-  Граница катастарске општине
-  Регулациона линија
-  Регулациона линија по катастру
-  Регулација водотока- Проломске реке
-  Водоток
-  Саобраћајнице
-  Комунални објекти и површине
- A1 Ознака урбанистичке зоне
- A.1.1. Ознака урбанистичке подцелине

Наручилац плана: ОПШТИНА КУРШУМЛИЈА		Носилац израде плана: ОПШТИНСКА УПРАВА ОПШТИНЕ КУРШУМЛИЈА	
Назив плана: <b>ПРВЕ ИЗМЕНЕ И ДОПУНЕ ПЛАНА ГЕНЕРАЛНЕ РЕГУЛАЦИЈЕ ПРОЛОМ БАЊЕ</b> -материјал за рани јавни увид-			
Назив листа: <b>ПРЕТЕЖНА НАМЕНА ЗА ЛОКАЦИЈУ 4</b>			
Број листа: <b>2.4.</b>	Размера: 1 : 1000	Датум: 2018. година	
Одговорни урбаниста: <b>Станислава Илић, д.и.а.</b> (лиценца број 200 0115 03)			
Урбаниста: <b>Слободан Гроздановић, д.г.и.</b>			
Сарадници: <b>Мирјана Савић, м.и.г.</b> <b>Кристина Бошковић, д.и.а.</b>			
Обрађивач плана: <b>ПЛАН урбан д.о.о.Нишка Бања</b> привредно друштво за архитектонску делатност и инжењеринг			

